

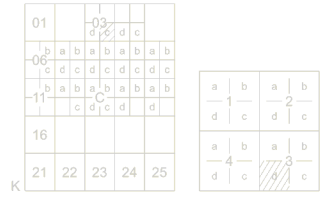
PLAN ADI:	UŞAK, MERKEZ, BOZKURT MAHALLESİ HACI AHMET BEY DERESİ KÖPRÜSÜNÜN TESÇİLLENMESİ VE KORUMA ALAN SINIRININ PLANI İŞLENMESİNE YÖNELİK 1/1000 ÖLÇEKLİ UYGULAMA İMAR PLAN DEĞİŞİKLİĞİ	
ÖLÇEK:	1/1000	
PAFTA SAYISI:	1/1	
PAFTA ADI:	K22C03C3D	
PIN:	UIP-	Serpil KESKİN EZBERCİ Şehir Plancısı

Belediye Meclisinin 02/09/2025 Tarih ve
422 Sayılı kararı ile 3194 Sayılı
yasanın 8.Md. gereğince İmar Planı
değişikliği kabul edilmiştir.

KONTROL EDEN
Doruk AYTEKİN
Şehir Plancısı

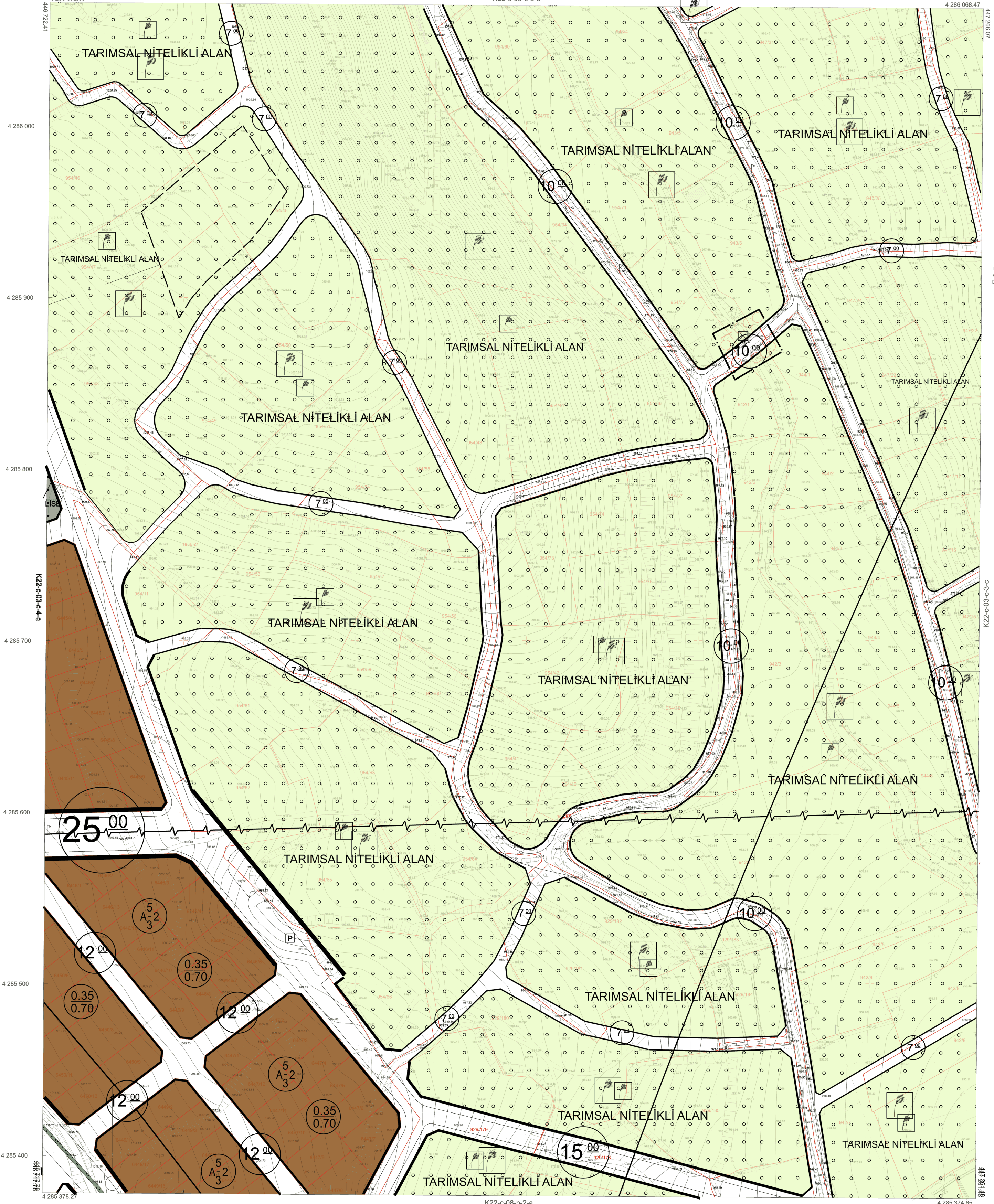
KONTROL
EDİLMİŞTİR
Raziye GÖKÇE GÜLEŞ
Şehir Plancısı

TASDİK OLUNUR
Özkan YALIM
Belediye Başkanı



UŞAK - MERKEZ

K22-c-03-c-3-d

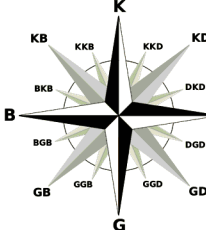


MOT - MAP TECH HARİTA BİLİŞİM YAZILIM
VE TİCARİET LTD. ŞTİ TARAFINDAN İTFR 98
DATUMUNDA HARİTANIN 417 ADDET 1/1000 ÖLÇEKLİ
HALIHAZIR HARİTA 3194 SAYILI İMAR KANUNUNUN
7/II MADDESİNE GÖRE İNCELENDİ VE ONAYLANDI



GÖSTERİM

- SINIRLAR**
- PLAN DEĞİŞİKLİĞİ ONAMA SINIRI
 - KORUMA SINIRI
 - KORUNACAK ALANLAR
 - TESCİLLİ YAPI



ÖLÇEK : 1/1000

Ellipsoid : CRS 80
Datum : İTFR-98
Erok : 2005
Projeksiyon : UTM (3 DERECE)
D.G.M. : 30

1:1000

MAP TECH HARİTA BİLİŞİM YAZILIM
VE TİCARİET LIMITED ŞİRKETİ

Serpil KESKİN
Plan ve Proje Müdürü

Serpil KESKİN
Plan ve Proje Müdürü

UŞAK - MERKEZ K22-c-03-c-3-d